

5 VON BOLOGNA NACH FERRARA		km 73,570	
Abfahrt: Bologna, Piazza del Nettuno Ankunft: Ferrara, Piazza Savonarola			
Fuß- und Radweg Kies- oder Schotterweg	Fußgängerzone Kies- oder Schotterweg	Verkehrsberuhigte Straße Kies- oder Schotterweg	
Informationen Schranke bzw. Absperrung Rastplatz bzw. Raststätte Trinkwasserbrunnen	Fähre Anlegestelle Anschluss, Umleitung, Abzweig Bahnhof	Stop Vorfahrt achten Achtung Ampel	
km	Streckenführung	Beschreibung	1
0,000		Abfahrt in Bologna , Piazza del Nettuno. Vom Brunnen mit der Neptunstatur aus Kreuzung Via U. Bassi / Via F. Rizzoli überqueren und Via Indipendenza einschlagen (Wegweiser Radweg).	
0,550		An Kreuzung Via F. Righi / Via de' Falegnami nach links auf Via de' Falegnami abbiegen und Wegweisern Radweg folgen.	
0,670		An Querstraße Via Galliera rechts abbiegen und Wegweisern Radweg folgen.	
0,920		Kreuzung Via dei Mille überqueren, auf Radweg rechts von Via Galliera überwechseln und geradeaus weiterfahren.	
1,100		Kreuzung Via Milazzo überqueren, auf Radweg Via Galliera / Via XX Settembre geradeaus weiterfahren und dann (km 1,240) Porta Galliera durchfahren.	
1,330		Viale P. Pietramellara überqueren, geradeaus fahren und Via G. Matteotti einschlagen, um Bahnlinie zu überqueren (Brücke über Gleisanlagen, Radweg auf linker Seite).	
1,590		Am Ende der Brücke nach links auf Radweg links von Via de' Carracci abbiegen.	
2,050		Auf Höhe Einmündung Via A Fioravanti Via de' Carracci überqueren und auf Radweg rechts von der Straße geradeaus weiterfahren (hoher Gehsteig).	
2,700		Von Via de' Carracci nach rechts in Parco di Villa Angeletti (Wegweiser Navile) abbiegen und auf Radweg (Kiesbelag) weiterfahren.	
3,100			


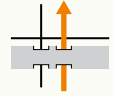

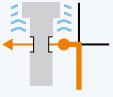
km	Streckenführung	Beschreibung	5	2
3,650		ACHTUNG! <i>Parco di Villa Angeletti</i> verlassen, vom Rad steigen, Via Yuri Gagarin überqueren und auf Radweg nach rechts, links vom Kanal Navile abbiegen (Giardino Marinai d'Italia).		
3,950		Seitenstraße Via Charles Darwin links liegen lassen, Schranke umfahren und auf Radweg (Via del Navile) geradeaus weiterfahren.		
4,190		Nach dem Sostegno Battiferro (km 4,080) auf Via della Beverara (Museum der Industriekultur) nach rechts abbiegen, Brücke nach links verlassen (dabei Fahrrad schieben) und Radweg wieder aufnehmen.		
4,970		Seitenstraße Via del Sostegno links liegen lassen und dem Kanal Navile folgend erst auf Kiesweg, dann auf Pfad weiterfahren.		
6,100		An Pfadgabelung links halten, dem Kanal folgen und kurz darauf (km 6,390) Brücke Ponte Nuovo überqueren.		
6,470		ACHTUNG! Kreuzung Via dei Terraioli überqueren und auf Kiesweg links vom Kanal geradeaus weiterfahren. Wegweiser Richtung <i>Sostegno di Corticella</i> .		
6,660		An Seitenstraßen auf Hauptweg geradeaus weiterfahren und grüne Uferanlagen links vom Navile bis Sostegno di Corticella (km 7,300) durchqueren.		
7,850		ACHTUNG! Kurz vor Unterführung unter Rundbogenbrücke vom Rad steigen und kurze Treppe (schlecht sichtbar) gehen.		
9,200		ACHTUNG! An Querstraße Via G. Di Vittorio von Kiesweg nach links auf Via G. Di Vittorio Richtung Castel Maggiore abbiegen.		
9,680		Kreisverkehr durchfahren und Richtung Castel Maggiore und Bahnunterführung abbiegen.		
10,150		Aus Kreisverkehr sofort Richtung Castel Maggiore abbiegen und kurz danach (km 10,310) auf Radweg rechts von der Straße überwechseln.		
11,450		In Castel Maggiore an Kreisverkehr Viale Repubblica vorbeifahren, Via Verdi überqueren und auf Radweg rechts von Via A. Gramsci geradeaus durchs Ortszentrum fahren.		
11,950		An Kreisverkehr Via Chiesa vorbeifahren und auf Radweg rechts von Via A. Gramsci geradeaus weiterfahren.		

km	Streckenführung	Beschreibung	5	3
12,170		An Kreisverkehr Via G. Matteotti vorbeifahren und auf Radweg rechts von Via A. Gramsci geradeaus weiterfahren.		
13,700		In Funo (Ortseingang km 13,300) an Kreisverkehr Vicolo Ferrovia / Via Gramsci / Via Agucchi vorbeifahren und auf Radweg rechts von Via Galliera geradeaus weiterfahren.		
14,590		Seitenstraße rechts liegen lassen und auf Radweg rechts von Via Galliera geradeaus weiterfahren.		
14,820		ACHTUNG! Kurz nach der Unterführung unter Transversale di Pianura Via Galliera überqueren und auf anderer Straßenseite geradeaus weiterfahren. Ortsausgang Funo (km 15,190).		
15,510		ACHTUNG! Am Ende des Radwegs Via Galliera überqueren und auf normaler Straße Richtung San Giorgio di Piano weiterfahren.		
16,210		Kreisverkehr Via de' Giudei / Via Vignano durchfahren und auf Via Lepre Richtung San Giorgio di Piano geradeaus weiterfahren.		
17,830		ACHTUNG! Am Ende des Industriegebiets (Via Varsavia) Strada Provinciale di Galliera überqueren und auf Radweg links von SP di Galliera geradeaus weiterfahren.		
18,310		Seitenstraße Via Osteriola und danach Parkplatz des Einkaufszentrums überqueren; anschließend (km 18,520) Radweg links von SP di Galliera wieder aufnehmen.		
19,560		In San Giorgio di Piano Via Centese überqueren, auf anderer Straßenseite (Bushaltestelle) Radweg wieder aufnehmen und anschließend Via Gnudi linksseitig auf Radweg folgen.		
20,260		An Kreisverkehr Via Buozzi / Via Forlani linksseitig vorbeifahren und auf Radweg links von Via Matteotti geradeaus weiterfahren.		
20,470		Kreuzung Via Rimembranza / Via Gramsci überqueren und auf Radweg rechts von Via Libertà geradeaus weiterfahren.		
20,650		Von Radweg nach rechts in Fußgängerbereich Piazza Indipendenza abbiegen.		
20,770		Am Ende des Fußgängerbereichs auf Radweg links von Via Dante geradeaus fahren, Via Carducci überqueren, auf Radweg nach rechts auf Via Beretta und anschließend nach links auf Via XX Settembre (Bahnunterführung) abbiegen.		

km	Streckenführung	Beschreibung	5	4
21,180		Links vom Kreisverkehr Via Marconi überqueren und auf Radweg links von der Straße geradeaus weiterfahren. Ortsausgang San Giorgio di Piano (km 21,650).		
23,180		An Kreuzung Via Santa Maria in Duno links vorbeifahren, Via Marconi (km 23,380) überqueren, und auf Radweg rechts von der Straße geradeaus weiterfahren. Ortsseingang Bentivoglio (km 23,490).		
24,590		Schloss Bentivoglio. Ende des Radwegs. Auf Via Marconi überwechseln, nach links auf SP 44 Via Saliceto (anschließend Via Asinari) abbiegen und dann rechts haltend Richtung Minerbio weiterfahren. Ortsausgang Bentivoglio (km 25,090).		
26,470		In Fabbreria (Ortseingang km 25,950) von SP 44 nach links auf Via Saletto Richtung Saletto abbiegen. ABZWEIG: nach rechts zum Museum der bäuerlichen Zivilisation.		
28,210		In Saletto (Ortseingang km 27,520) nach rechts auf Via della Chiesa und nach 120 m nach links auf Via Saletto Richtung Ponticelli abbiegen. Ortsausgang Saletto (km 28,590).		
29,150		Seitenstraße Via della Vita rechts liegen lassen und auf Via Saletto Richtung Überführung über Autobahn A 13 geradeaus weiterfahren.		
32,000		An Kreuzung Strada Bassa della Castellina auf Via Saletto bleibend nach links abbiegen.		
33,220		An Kreuzung Via Chiavicone / Via Altedo nach links auf Via Altedo und nach 280 m (km 33,500) nach rechts auf Via Ca' Bianca Richtung Ponticelli abbiegen.		
34,700		In Ponticelli (Ortseingang km 34,330) an Kreuzung Via Ponticelli nach links Richtung Pegola abbiegen. Ortsausgang Ponticelli (km 34,900).		
37,100		ACHTUNG! An Querstraße Via Nazionale nach rechts Richtung Pegola abbiegen.		
37,700		ACHTUNG! In Pegola auf Radweg überwechseln, Via Nazionale überqueren (km 37,830) und nach links auf Via Cavedagnone Massei Richtung Boschi abbiegen.		
39,090		An Einmündung auf Via Boschi nach links Richtung Boschi abbiegen.		
41,890		In Boschi Seitenstraßen Via Travallino, Via Bernardi, Via Gramsci und Via Cavalle links bzw. rechts liegen lassen und auf Via Savena Abbandonata geradeaus weiterfahren.		

km	Streckenführung	Beschreibung	5	5
44,170		Seitenstraße Via Marchette rechts liegen lassen und auf Via Savena Abbandonata geradeaus weiterfahren.		
44,820		Weiter Via Savena folgen, Kanal überqueren und am anderen Ufer geradeaus Richtung Passo Segni weiterfahren.		
45,790		Reno überqueren und auf Via Penne weiterfahren.		
46,750		An Querstraße Via Imperiale nach links Richtung Poggio Renatico weiterfahren.		
48,480		An Kreuzung Via Guidetti / Via della Cembalina nach rechts auf Via della Cembalina Richtung Spinazzino abbiegen (Übergang zur Provinz Ferrara).		
50,750		In Spinazzino (Ortseingang km 50,380) an Einmündung Via del Taglione links halten und auf Via della Cembalina weiterfahren.		
50,890		Seitenstraße Via Cascina links liegen lassen und auf Via della Cembalina geradeaus weiterfahren. Ortsausgang Spinazzino (km 51,540).		
52,180		Seitenstraße Via della Stanga rechts liegen lassen und auf Via della Cembalina geradeaus weiterfahren.		
52,530		Seitenstraße Via Spinazzino links liegen lassen und auf Via della Cembalina Richtung Marrara geradeaus weiterfahren.		
56,220		In Marrara (Ortseingang km 55,920) vorgeschriebener Fahrtrichtung folgend auf Via del Forno geradeaus weiterfahren.		
56,720		An Einmündung auf Via del Vescovo nach links Richtung Ferrara abbiegen. ANSCHLUSS Radwanderweg Provinz Ferrara Nr. 4		
56,930		Piazza Adamo Boari überqueren, Seitenstraße Via Vallina rechts liegen lassen und auf Via del Primaro am linken Ufer des Po di Primaro geradeaus weiterfahren.		
57,350		Seitenstraße Via Cavo Ducale links liegen lassen und auf Via del Primaro geradeaus weiterfahren. Ortsausgang Marrara (km 57,850).		

km	Streckenführung	Beschreibung	5	6
61,260		Seitenstraße Via Frasalda (km 61,120) links liegen lassen, Via Bassa einschlagen und auf dieser geradeaus Richtung Ferrara weiterfahren. Ortsseingang Sant'Egidio (km 61,320).		
62,010		Seitenstraße Via Pandolfina links liegen lassen und geradeaus Richtung Ferrara weiterfahren.		
63,050		Seitenstraße Via Brigata Partigiani Babini rechts liegen lassen und geradeaus Richtung Ferrara weiterfahren. Ortsausgang Sant'Egidio (km 63,550).		
64,930		Seitenstraße Via Quercia links liegen lassen und geradeaus Richtung Ferrara weiterfahren. Ortsseingang Fossanova San Biagio (km 65,680).		
66,510		Ortsausgang Fossanova San Biagio. Seitenstraße Via Ponte Melica (km 66,590) rechts liegen lassen und geradeaus Richtung Ferrara weiterfahren.		
67,640		In Torre Fossa (Ortseingang km 66,970) Seitenstraße Via Chiesa links liegen lassen und geradeaus Richtung Ferrara weiterfahren. Ortsausgang Torre Fossa (km 68,550).		
70,540		In Ferrara (Ortseingang km 70,130) Kreisverkehr Via Wagner geradeaus durchfahren und Via G. Fabbri Richtung Stadtzentrum einschlagen.		
71,650		An Kreisverkehr Via O. Putinati geradeaus fahren, nach 70 m (km 71,720) nach rechts auf Via del Melograno abbiegen und Radwegbrücke über Po di Volano überqueren.		
71,920		Nach der Brücke Radweg geradeaus folgend Viale Volano überqueren und Richtung Stadtgraben / Stadtmauern weiterfahren.		
72,000		An Radweggabelung im Stadtgraben links halten und unterhalb der Stadtmauern bis zu Querstraße Via Bologna weiterfahren.		
72,180				
72,910		Auf Via Bologna nach rechts Richtung Piazza Travaglio abbiegen, Via Baluardi überqueren und auf Via San Romano Richtung Zentrum weiterfahren.		
73,040		An Kreuzung Via Carlo Mayr links abbiegen.		
73,140		An Kreuzung Corso Porta Reno rechts abbiegen.		

km	Streckenführung	Beschreibung	5	7
73,390	 	<p>Piazza Trento Trieste rechts liegen lassen und auf Corso Martiri della Libertà zwischen Kathedrale und Palazzo Municipale geradeaus fahren (Trinkwasserbrunnen rechts an den Arkaden neben der Kathedrale).</p>		
73,570	 	<p>Ankunft in Ferrara, Piazza Savonarola. Zum Hauptbahnhof (km 1,470) Torbögen rechts im Hintergrund durchfahren, Piazza Repubblica überqueren (rechts Eingang zum Innenhof des Schlosses und zum Fremdenverkehrsbüro), Via Garibaldi einschlagen und dann Via Cassoli und Piazzale della Castellina bis Piazzale Stazione folgen.</p>		